STRALCIO PLANIMETRICO
1:500

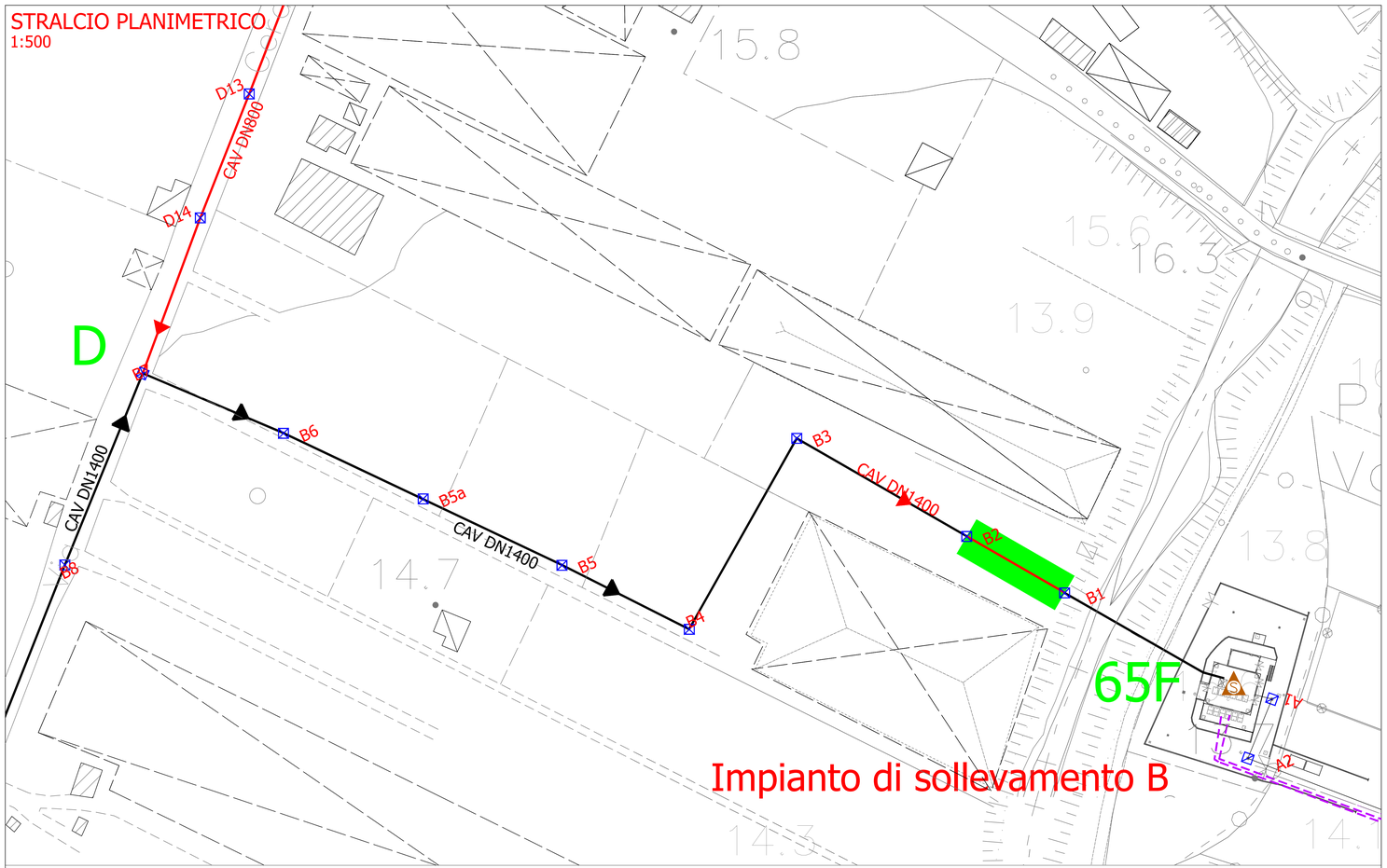

PROFILO ALTIMETRICO
1:500/50

VIA	PROPRIETA' PRIVATA	
DIAMETRO	TUBAZIONE DN1400	
MATERIALE	C.A.V.	
PAVIMENTAZIONE	TERRENO	FIUME SARNO

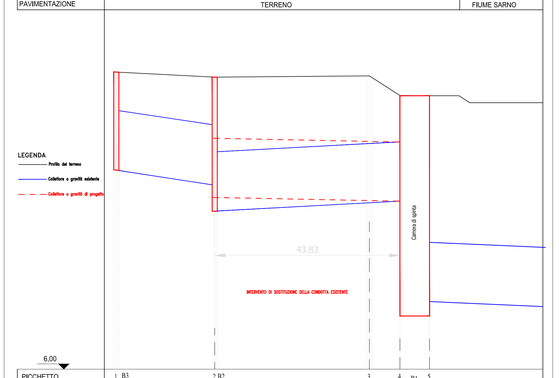

PICCHETTO	1	B3	2	B2	3	4	B1	5		
DISTANZE PROGRESSIVE	0.00		23.30		59.90	67.13		74.13		
DISTANZE PARZIALI		23.30		36.60		7.23	7.00			
QUOTE TERRENO	15.03		14.91		14.94	14.47		14.47		13.20
QUOTE DI SCORRIMENTO	10.71		10.36 / 9.74			9.97		7.60		

SITUAZIONE ESISTENTE

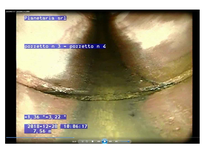

LEGENDA

SOTTOPASSO FERROVIA CIRCUMVESUVIANA	
SOTTOPASSO FERROVIA DELLO STATO	
SOTTOPASSO CORSO D'ACQUA	
ATTRAVERSAMENTO METANODOTTO	
ATTRAVERSAMENTO ACQUEDOTTO	
SFIORATORI	
TRATTO DI COLLETTORE DA SOSTITUIRE	
COLLETTORI SUBCOMPRENSORIO 2	
CONDOTTE DI MANDATA	
DENOMINAZIONE TRATTI PRINCIPALI COLLETTORE COMPRENSIORALE	
PICCHETTO DI RIFERIMENTO	
NUMERAZIONE POZZETTO	

KEY PLAN

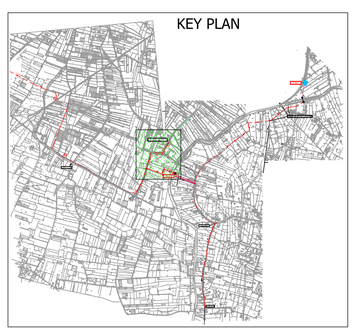

ENTE IDRICO CAMPANO — REGIONE CAMPANIA — GORI

Protocollo d'intesa del 05 Agosto 2020
Regione Campania - Ente idrico campano - Gori Spa
Completamento degli interventi fognario-depurativo del bacino idrografico del fiume Sarno ricadenti nell'Ambito Distrettuale Sarnese Vesuviano di cui alla L.R. n. 15/2015



Comprensorio Depurativo Medio Sarno sub 2-3

Collettori comprensoriali Medio Sarno SUB 2
Completamento collettori

GORI
UNITA' INVESTIMENTI, INGEGNERIA E SERVIZI

INGEGNERIA
Il Responsabile
ing. Domenico Cesare

Gruppo di progettazione
geom. Paolo Maria Esposito
arch. Carmela Consoli

INT.22E5

PROGETTO ESECUTIVO

Elaborato: B.12

Scala: 1:500/50

Titolo: **RAMO D-65F - PLANIMETRIA E PROFILO**

Rev	Motivo della revisione	Data	Redatto	Verificato	Approvato
0	Emissione per approvazione	Febbraio 2021			

Esecuzione delle Opere	Prestazioni Specialistiche	Il Progettista	Il R.U.P.
		ing. Domenico Cesare	ing. Francesco Rodriquez IL RESPONSABILE DEL PROCEDIMENTO ing. Francesco Rodriquez

Il presente progetto è protetto a termini di legge.